EN BOURGOGNE
LA PUISAYE
A DU GÉNIE.

MAISON AU P'TIT SOULIER DE PUISAYE À TREIGNY-PERREUSE-SAINTE-COLOMBE - PUISAYE-FORTERRE

MAISON AU P'TIT SOULIER DE PUISAYE À TREIGNY-PERREUSE-SAINTE-COLOMBE - PUISAYE-FORTERRE

Location de vacances pour 4 personnes à Treigny-Perreuse-Sainte-Colombe en Bourgogne

https://auptitsoulierdepuisaye.fr

Au P'tit Soulier de Puisaye

06 89 20 97 00
06 73 13 85 69

Maison Au P'tit Soulier de Puisaye à Treigny-Perreuse-Sainte-Colombe - Puisaye-Forterre : 5 Rue du Couvent 89520 TREIGNY-PERREUSE-SAINTE-COLOMBE

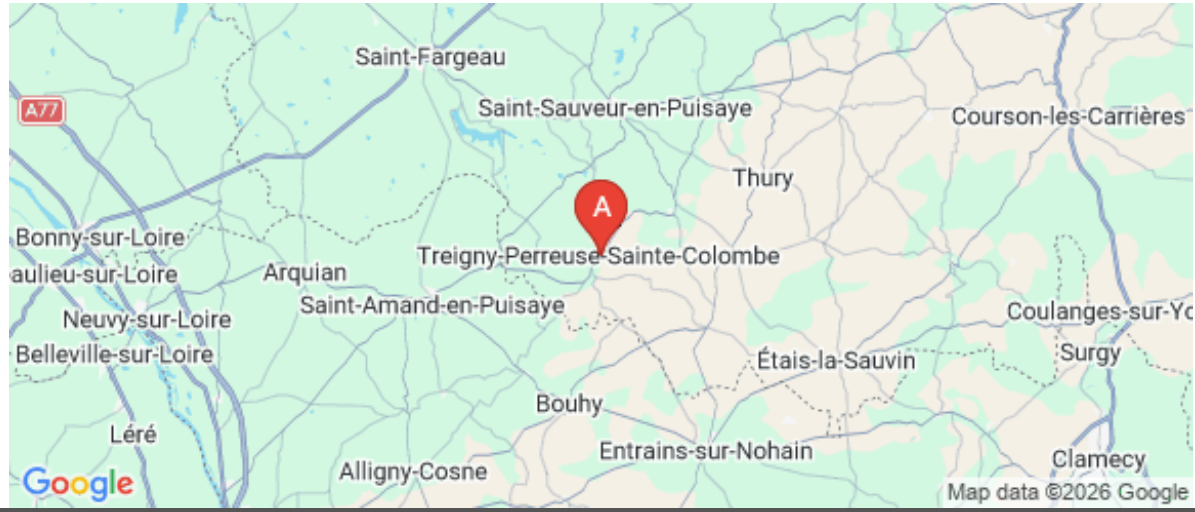

Maison Au P'tit Soulier de Puisaye à Treigny-Perreuse-Sainte-Colombe - Puisaye-Forterre

Maison	4 personnes	2 chambres	75 m2

Bienvenue en Puisaye, terre de caractère façonnée par l'argile et l'histoire. Notre gîte, ancienne cordonnerie, situé au cœur du village de Treigny vous accueille toute l'année.
Il peut héberger confortablement 4 personnes.
La maison de 75m² est composée d'une cuisine équipée, d'un salon-salle à manger, d'une salle d'eau-WC. A l'étage, vous y trouverez deux chambres (chambre 1 : lit double et chambre 2 : 2 lits simples). L'accès à la chambre 2 se fait par la chambre 1
Le linge de lit et de toilette est fourni.
Réservation à partir de deux nuits minimum en semaine et 1 nuit possible en week-end.

À quelques minutes du gîte, vous pourrez découvrir:

- le château médiéval de Guédelon
- le château de Ratilly
- le couvent de Treigny
- le château de Saint-Fargeau et son spectacle (Juillet/Août)
- la ferme du château de Saint-Fargeau
- le lac du bourdon
- le parc naturel de Boutissaint
- Saint Amand en Puisaye, pays des potiers
- Musée et maison de Colette à Saint Sauveur en Puisaye

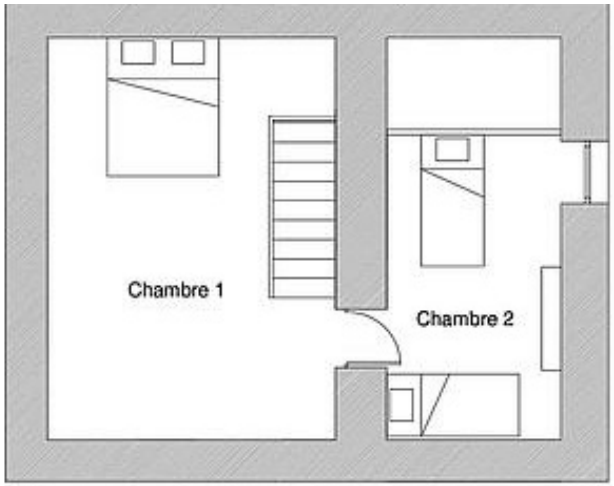
Chambre 1
Chambre 2

Pièces et équipements

Chambres	Chambre(s): 2 Lit(s): 3	dont lit(s) 1 pers.: 2 dont lit(s) 2 pers.: 1
Salle de bains / Salle d'eau	Salle de bains avec douche Sèche cheveux Salle(s) d'eau (avec douche): 1	Salle de bains privée Sèche serviettes
WC	WC: 1 WC privés	
Cuisine	Cuisine Congélateur Four à micro ondes Réfrigérateur	Four Lave vaisselle
Autres pièces	Salon	Séjour
Media	Télévision	Wifi
Autres équipements	Lave linge privatif	
Chauffage / AC	Chauffage	
Bien être		
Exterieur		
Divers		

Infos sur l'établissement

Communs	Entrée indépendante	Habitation indépendante
Activités		
Restauration		
Réseaux	Accès Internet	
Stationnement	Parking Stationnement gratuit dans la rue et facile.	Parking à proximité
Services		
Extérieurs		

A savoir : conditions de la location

Arrivée	18H00
Départ	10H00
Langue(s) parlée(s)	Français
Annulation/ Prépaiement/ Dépot de garantie	
Moyens de paiement	Chèques bancaires et postaux Espèces Virement bancaire Virement bancaire
Petit déjeuner	
Ménage	
Draps et Linge de maison	Draps et/ou linge compris
Enfants et lits d'appoints	Lit bébé Lit bébé sur demande
Animaux domestiques	Les animaux ne sont pas admis.

Tarifs & disponibilités

Maison Au P'tit Soulier de Puisaye à Treigny-Perreuse-Sainte-Colombe - Puisaye-Forterre

Nos tarifs et nos disponibilités sont actualisés sur notre site :
https://www.auptitsoulierdepuisaye.fr

Mes recommandations

Découvrir La Puisaye | Top 10

OFFICE DE TOURISME PUISAYE-FORTERRE
WWW.PUISAYE-TOURISME.FR

EN BOURGOGNE LA PUISAYE A DU GÉNIE

La Canopée

Guédelon - D955
https://www.guedelon.fr/canopee/

4.2 km
TREIGNY-PERREUSE-SAINTE-COLOMBE
1

A La Canopée, nous revisitons le repas des bâtisseurs du XIIIe siècle : sans assiette, ni fourchette, ni couteau, dégustez un repas généreux, convivial à la mode des compagnons, colorée, où se mêlent une multitude de saveurs. Comme au Moyen Âge, c'est sur un tranchoir cuit dans notre four à bois que les "copains" – ceux qui partagent le pain – disposent des mets divers et parfois légèrement épicés, pour nous rappeler l'influence des Croisades sur la cuisine européenne. Le chef derrière cette proposition exigeante et authentique est Reynald Petit-Simon, originaire de Moutiers en Puisaye de retour sur son territoire après avoir travaillé dans les cuisines étoilées. La Canopée est ouverte à tous les gourmands de la région et d'ailleurs.



Le Relais de Sainte-Colombe

06 01 45 28 76
3 Place de l'Église

4.3 km
TREIGNY-PERREUSE-SAINTE-COLOMBE
2

Nous vous proposons une cuisine traditionnelle préparée à partir de produit frais et locaux.



Alfred et George

06 14 26 28 91
14 Les cours
https://www.alfredetgeorge.com/la-table

4.5 km
SAINPUITS
3

Francis Lévêque vous invite à découvrir sa cuisine et à partager un moment convivial autour de La Table d'hôtes. Il a été à la tête du Restaurant du Marché, dans le 15è arrondissement de Paris, durant un peu plus de 10 ans. Formé chez 2 grands Chefs de renom : Michel Lorain de la Côte Saint-Jacques à Joigny et Jean Pierre Vigato de l'Apicius à Paris. La Table peut accueillir jusqu'à 14 convives et est ouverte à tous !

Parc Animalier de Boutissaint

5.4 km
TREIGNY-PERREUSE-SAINTE-COLOMBE
4

Un restaurant unique aux saveurs du monde, face à la fabuleuse plaine des Cerfs.

Restaurant Carrara

07 53 12 62 58
19 Rue Saint-Claude

7.5 km
SAINT-SAUVEUR-EN-PUISAYE
5

Le restaurant Carrara, situé à Saint-Sauveur-en-Puisaye propose une cuisine de saison, souvent locale et toujours faite maison. Parfois d'influence étrangères , végétarien ou plus traditionnel, notre menu unique change chaque semaine et est disponible sur nos réseaux sociaux. Menu simple le midi et plus élaboré le soir. Boissons bios, bières artisanales et vins natures.

: Restaurants : Activités et Loisirs : Nature : Culturel : Dégustations

Mes recommandations (suite)

Découvrir La Puisaye | Top 10

OFFICE DE TOURISME PUISAYE-FORTERRE
WWW.PUISAYE-TOURISME.FR

EN BOURGOGNE LA PUISAYE A DU GÉNIE

Grapes and corks

Les Gressiens Sainte-Colombe-sur-Loing

https://www.grapesandcorks.com/

3.2 km

TREIGNY-PERREUSE-SAINTE-COLOMBE 1

Transport de personnes (VTC) et services de taxi en minibus 8 places (transferts gares /aéroports). Langues : français et anglais A la carte excursions pour petits groupes. Explorez la région et ses attraits multiples (vignobles de Sancerre et de Chablis, Vézelay et le Morvan, la Puisaye etc) avec votre propre chauffeur - guide expérimenté. Un service à la demande. Journée ou demi-journée. Max 8 personnes.



Aventure Arc

Lieu-dit Le Buisson

https://aventure-arc.fr

4.6 km

TREIGNY-PERREUSE-SAINTE-COLOMBE 2

Aventure Arc est un parc de loisir dédié à la pratique du tir à l'arc sous une forme ludique. Après une initiation, vous partirez sur un parcours afin de toucher des cibles qui se basculeront à l'impact de la flèche. Des décors et fonds sonores ont été imaginés pour s'immerger davantage dans cette aventure. Accessible à partir de 6 ans, cette pratique convient aux familles mais aussi aux amis qui souhaiteraient se challenger entre eux. Bonne humeur, plaisir et amusement seront au rendez-vous.

Paintball - Parc du Bois de la Folie

03 86 74 70 33
Route Départementale 185

https://www.natureadventure.fr/

4.8 km

TREIGNY-PERREUSE-SAINTE-COLOMBE 3

Alliant stratégie, esprit d'équipe, précision et fair-play, le paintball vous offre tous les ingrédients d'une expérience unique et inoubliable. Cette activité de loisir sportif est un vrai challenge créant de nouvelles motivations pour les équipes qui y participent. Venez vous mesurer aux autres et à vous-même ! Entièrement encadré et sécurisé, le paintball est accessible à tous à partir de 8 ans. L'objectif ? Affronter l'équipe adverse selon différents scénarios proposés. Un joueur est éliminé quand il est « touché » par une bille de l'autre équipe. Les billes (biodégradables) sont propulsées par les lanceurs d'air comprimé, laissant une trace de peinture à l'endroit de l'impact. Notre terrain de paintball s'étend sur une surface de 2 hectares, aménagée « nature » avec un mélange de parties boisées et de parties découvertes offrant différents types de jeux.

Parc Aventure du Bois de la Folie

03 86 74 70 33
Route Départementale 185

https://www.natureadventure.fr

5.0 km

TREIGNY-PERREUSE-SAINTE-COLOMBE 4

Le Parc du Bois de la Folie : dans un cadre naturel exceptionnel, de multiples activités pour partager des moments inoubliables ! ACCROBRANCHE : Quatorze parcours en hauteur pour tous les niveaux, petits et grands. Plus de 200 jeux et 40 tyroliennes réparties sur un magnifique bois clos de 8 hectares. En haut des arbres, des parcours pour tous, de plus accessibles aux plus osés pour les adeptes de défis et de sensations. A partir de 4 ans. EXPLOR' GAME : Retrouver la trace de l'espion disparu dans la forêt, résoudre les énigmes et combattre les ennemis. Un jeu en plein forêt (à partir de 2 personnes) sur une tablette (fournie). Les jeunes de 8 à 11 ans doivent jouer avec un adulte. PAINT BALL : Alliant stratégie, précision et fair-play, le paint-ball vous offre tous les ingrédients d'une expérience unique et inoubliable dans un cadre naturel exceptionnel. Venez-vous mesurer aux autres et à vous-même ! Adultes 12 ans et plus.

Lac du Bourdon

03 86 74 10 07
La Calanque

8.0 km

SAINT-FARGEAU 5

En Puisaye, c'est "the place to be" des activités nautiques de plein air. Le lac du Bourdon offre de nombreuses activités : aviron, voile, pêche, randonnée, loisirs équestres, pédalos… vous en voulez plus ? Alors testez le paddle sur les rives du lac ou le kayak polo pour vous défouler. Le canoé vous permettra aussi de découvrir la faune et la flore protégée en toute discrétion. Envie de piquer une tête ? direction la plage et sa baignade surveillée en été (du 01/07 au 31/08 : en semaine 11 h - 18 h, weekend 11 h - 19 h, sauf le mardi 12/08 fermée). Restauration et camping.

: Restaurants : Activités et Loisirs : Nature : Culturel : Dégustations

Mes recommandations (suite)

Découvrir La Puisaye | Top 10

OFFICE DE TOURISME PUISAYE-FORTERRE
WWW.PUISAYE-TOURISME.FR

EN BOURGOGNE LA PUISAYE A DU GÉNIE

Promenade à Sainpuits dans les vallons de Forterre vers la voie romaine

03 86 45 61 31

0.2 km — 1

Départ depuis le parking de la place de la Mairie. (D/A) Se diriger vers le carrefour formé par la Rue de la Gare et la Rue de la Chapelle (Nord-Ouest). Traverser tout droit direction Perreuse, laisser le lotissement sur la gauche. (1) Prendre le chemin de terre à gauche. Passer devant le terrain de foot. Traverser la route, laisser le calvaire à maison droite pour arriver à la Madeleine (ensemble de 2 maisons à gauche). Prendre la route sur la droite (D3) sur 200m. (2) Prolonger sur la voie de droite jusqu'au carrefour de 5 routes (cote 229). Prendre la deuxième route à votre gauche et poursuivre jusqu'au prochain croisement. (3) Traverser et cheminer pendant 750m environ sur l'allée longeant les champs. Au croisement en T, prendre à droite. Au carrefour suivant (cote 228), prendre à gauche. Traverser les bois. (4) Bifurquer au deuxième chemin sur la gauche, en direction de la ferme de Flassy. Arriver à la hauteur de la ferme.

Sentier de Guédelon

03 86 74 66 33

https://www.puisaye-tourisme.fr/prepare

0.3 km — 2

Départ depuis le Champ de Foire (aire de camping-cars). (D/A) Traverser la Rue du Petit Pont et prendre en descente le Chemin de la Déplaisance (le plus à gauche), vers le Nord-Ouest. Au passage, laisser un chemin partir sur la droite. Arriver au hameau des Jolivots (croix sur la droite). (1) Prendre alors la petite route qui part à l'Ouest (ignorer celle qui part franchement à droite et qui dessert quelques maisons du village). Continuer jusqu'au bout en passant au pied du château de Ratilly sur votre gauche (possibilité de faire le tour). (2) Continuer et laisser de part et d'autre les hameaux des Martins, de Bourg-sans-Paille et des Pautrats. (3) À partir de cette fin de route jalonnée en sa fin d'arbres têtards, emprunter le chemin sableux qui part au Nord-Ouest. Laisser le premier chemin croisé sur la droite (voie forestière) et poursuivre jusqu'au prochain croisement. (4) Prendre le chemin de droite et descendre en laissant un sentier sur la

Regard sur la Forterre

03 86 74 66 33

0.3 km — 3

Départ depuis la place du Champ de Foire, au pied du panneau retraçant les chemins de randonnées, à l'angle de la Rue du Petit Pont et du cimetière. Parkings et aire de stationnement campings cars à 80m. (D/A) Remonter la Rue du Petit Pont, se diriger vers le centre bourg. (1) Devant l'église, descendre sur la droite en direction de la Rue des Canards. (2) Traverser le ruisseau de la Vrille. Après avoir laissé les deux premiers chemins sur la droite, prendre le troisième à droite et à l'enfourchure, prendre encore celui de droite. N'hésitez pas à vous retourner de temps à autre pour contempler le village de Treigny, qui, par instants donne l'impression de s'enfoncer dans cette vallée. Cheminer sur ce sentier, toujours tout droit, quelques fois en descente. (3) Après avoir fait une halte au lavoir de la Marlée, la côte est rude. Ne vous découragez pas, pensez aux lavandières du village qui remontaient leur linge, une fois lavé, sur des



La Croix Saint-Jean

03 86 74 66 33

0.3 km — 4

Départ depuis la place du Champ de Foire, au pied du panneau retraçant les chemins de randonnées, à l'angle de la Rue du Petit Pont et du cimetière. Parkings et aire de stationnement campings cars à 80m. (D/A) Remonter la Rue du Petit Pont, se diriger vers le centre bourg. Après le bar, s'engager dans la petite ruelle sur la droite (Rue du Moulin). Descendre jusqu'à la rivière La Vrille. (1) Traverser la Vrille sur le pont des Canards. Suivre toujours le chemin large de gauche et monter jusqu'à la piste des ULM. Continuer ce chemin. (2) À l'entrée du village des Gourleaux, virer à gauche. Descendre pour arriver à la Croix Saint-Jean. Continuer sur 100m pour traverser la route (Prudence) et prendre le chemin en face. (3)Traverser le gué, continuer sur la gauche pour arriver à Treigny en laissant à main droite le nouveau cimetière. Descendre la Rue du Couvent en direction de l'église. (4) Remonter par la droite la Rue du

Circuit de l'eau et des bois

03 86 74 66 33

https://www.puisaye-tourisme.fr/prepare

0.3 km — 5

Départ depuis la Place du Champ de Foire, au pied du panneau retraçant les chemins de randonnées, à l'angle de la Rue du Petit Pont et du cimetière. Parkings voitures et aire de stationnement campings-cars à 80 m. (D/A) Remonter la Rue du Petit Pont et se diriger vers le centre bourg par la Rue Camille Lian. Arrivé face à l'église, obliquer légèrement sur la gauche pour monter la Rue du Couvent, se diriger vers le tennis et passer le long du nouveau cimetière situé sur la gauche. Longer le chemin bien ombragé. (1) Au gué, laisser la rivière la Vrille à droite pour continuer plein Nord jusqu'à la route goudronnée. (2) La prendre par la gauche. Au bout de 300 m environ, juste après un chemin à main gauche, partir sur la droite. Longer un champ puis des haies de part et d'autre pour croiser une route. (3) Passer tout droit pour prendre le chemin en face. Monter tranquillement et atteindre les premières maisons des Perriers. (4) Au

: Restaurants : Activités et Loisirs : Nature : Culturel : Dégustations

Mes recommandations (suite)

Découvrir La Puisaye | Top 10

OFFICE DE TOURISME PUISAYE-FORTERRE
WWW.PUISAYE-TOURISME.FR

EN BOURGOGNE LA PUISAYE A DU GÉNIE

Sources, fontaines et lavoirs

03 86 74 66 33
https://www.puisaye-tourisme.fr/prepare

4.3 km 6

Départ depuis le parking du Foyer Rural (Route de Sainpuits). (D) Se diriger vers le bourg ; devant le transformateur EDF, virer dans la rue de gauche. Au panneau Stop, prendre à gauche, direction Perreuse (Sud-Ouest). Passer devant la Fontaine des Gilets, puis 100m au dessus, prendre le chemin de gauche (hangar agricole à main droite). Arrivé à la Croix-St-Nicolas, tourner à gauche et suivre jusqu'à la route goudronnée. (1) À ce carrefour, prendre la petite route qui descend sur la droite. Parcourir 200m pour découvrir la source du Loing et la stèle érigée en 1994 retraçant le parcours du Loing. (2) Repartir en suivant toujours cette route. Au prochain carrefour, prendre à droite et poursuivre jusqu'au hameau des Guittons. (3) À la sortie de ce village, prendre le petit chemin sur la gauche qui mène à la source qui, en fait, est la première résurgence du Loing. En effet, depuis sa source, le Loing chemine

Panoramas et table d'orientation à Perreuse

03 86 74 66 33

5.2 km 7

Le départ est proposé depuis le Champ de Foire appelé aussi la Chaume de Perreuse. Il peut aussi se faire depuis le parking aménagé à la table d'orientation (6). (D/A) Partir à l'opposé du village direction Sud-Ouest. Passer devant le gîte d'étape et descendre pour atteindre un carrefour de 4 chemins situé après un bosquet. (1) Virer à gauche. Atteindre une route transversale. (2) Tourner à droite, laisser filer un premier chemin sur la droite. Emprunter le second chemin, situé celui-là sur la gauche. Poursuivre tout droit en laissant les quelques départs latéraux. (3) Virer à gauche, traverser la voie goudronnée et partir tout de suite à droite. Au bout du bosquet à main gauche, tourner à droite. Au prochain croisement, partir sur la gauche et aboutir sur une route. (4) Emprunter cette route (D66) par la gauche sur une centaine de mètres (Être prudent !). Quitter cette voie au premier chemin sur la droite qui monte

Le Couvent

03 86 74 75 38
4-8, rue du Couvent
http://www.lecouventdetreigny.com

0.2 km 1
TREIGNY-PERREUSE-SAINTE-CO MBE

Le Couvent est un bâtiment dont l'origine remonte aux XVe s., autrefois propriété de la Congrégation hospitalière des sœurs de la Providence de Sens. Le Couvent, réhabilité, abrite les expositions organisées par l'Association de Potiers Créateurs de Puisaye, où se côtoient les œuvres des Potiers de l'Association et celles de leurs invités. Depuis 1982, les membres de l'Association des Potiers Créateurs de Puisaye, se sont donnés pour mission de faire découvrir la céramique contemporaine dans toute sa diversité. Trois expositions installées dans les six salles du Couvent, un festival de céramique en août, ainsi que diverses animations accueillent plus de 6 000 visiteurs.



Château de Ratilly

06 09 12 13 74
Treigny
https://chateauderatilly.fr/

2.8 km 2
TREIGNY-PERREUSE-SAINTE-CO MBE

Au débouché d'un petit chemin de terre surgit l'impressionnante façade du Château de Ratilly, véritable forteresse médiévale construite sur des fondations du XIe s., achevée au XIIIe, puis transformée pour partie à la Renaissance. Les quatre tours d'angle, les deux tours d'entrée défendant le pont-levis, les douves, le pigeonnier entourent la charmante cour intérieure carrée Depuis 1951, l'atelier de poterie, les expositions, spectacles et stages font de Ratilly un centre d'art de premier plan.

Guédelon

03 86 45 66 66
D 955
https://www.guedelon.fr/

3.9 km 3
TREIGNY-PERREUSE-SAINTE-CO MBE

C'est en forêt de Guédelon, au cœur d'une ancienne carrière, que les œuvriers bâtissent chaque jour, sous vos yeux, un château fort du XIIIe siècle. Carriers, tailleurs de pierre, maçons, charpentiers, forgerons, tuiliers, menuisiers, cordiers, charretières, charron, peintres, vannière, potiers, jardiniers… transforment et valorisent la pierre, le bois, la terre présents sur le site pour vous livrer les secrets des bâtisseurs du Moyen Âge. De saison en saison, les œuvriers de Guédelon relèvent ce défi hors normes. L'enceinte fortifiée, le logis et ses charpentes, la chambre et ses peintures murales, la cuisine et le cellier, les salles de tir et leurs imposantes voûtes d'ogives, la chapelle, la moitié du chemin de ronde… ont été réalisés sous les yeux de milliers de visiteurs venus visiter ce chantier unique au monde. En 2026, les œuvriers poursuivent les maçonneries de l'imposante porte entre deux tours

: Restaurants : Activités et Loisirs : Nature : Culturel : Dégustations

Mes recommandations (suite)

Découvrir La Puisaye | Top 10

OFFICE DE TOURISME PUISAYE-FORTERRE
WWW.PUISAYE-TOURISME.FR

EN BOURGOGNE LA PUISAYE A DU GÉNIE



Parc Animalier de Boutissaint

03 86 74 18 18
Treigny
https://parc-boutissaint.qweekle.com/sh

5.5 km
TREIGNY-PERREUSE-SAINTE-COLOMBE 4

Vivez l'expérience Boutissaint : une immersion nature unique en Europe ! Venez éveiller vos sens et vous offrir des souvenirs inoubliables en évoluant sur 400 ha de forêt où vivent 400 animaux en totale liberté : cerfs, daims, sangliers ainsi que bisons d'Europe et mouflons en enclos. À parcourir librement à pied, en voiturette accompagnée d'un guide, à vélo ou à cheval.

La Bâtisse

03 86 45 68 00
2 bis, Lieu-dit la Bâtisse D 85 - route de Saint-Fargeau
https://poterie-batisse.com/

7.2 km
MOUTIERS-EN-PUISAYE 5

Four couché du XVIIIe siècle. Ateliers de 1930. Fondée au XVIIIe s., La Bâtisse a vu se succéder 10 générations de potiers de père en fils. Dans l'atelier de 1930 toujours en activité où se reproduisent des gestes ancestraux : le pétrissage de la terre, le tournage et l'émaillage, la Poterie de la Bâtisse vous fera voyager au travers du temps !

Maison natale de Colette

03 86 44 44 05
8-10, rue Colette
http://www.maisondecolette.fr

7.4 km
SAINT-SAUVEUR-EN-PUISAYE 6

Voyagez à travers le temps à la rencontre de la plus célèbre des bourguignonnes : l'écrivain Colette. Maison et jardins ont été fidèlement reconstitués d'après les textes de l'auteur et les documents d'archives : couleurs, papiers peints, mobilier permettent de retrouver l'ambiance d'une maison bourgeoise à la fin du XIXe siècle. Tout au long de l'année, la maison de Colette vous propose également des festivals, des lectures, des conférences, des ateliers et des projections.



Musée Colette

03 86 45 61 95
Place du Château
https://musee-colette.com/

7.4 km
SAINT-SAUVEUR-EN-PUISAYE 7

Créé à l'initiative de sa fille Colette de Jouvenel et ouvert en 1995, le musée Colette est agréé musée de France. Gabrielle Colette, célèbre auteure, est née à Saint-Sauveur-en-Puisaye en 1873. Le musée qui lui est consacré en plein cœur de son village natal prend place au sein du château, rebâti au XVIIe siècle. Si elle n'y a jamais séjourné, Colette l'évoque néanmoins au début de son premier roman, Claudine à l'école : « Montigny […] ça s'étage en escalier au-dessous d'un gros château, rebâti sous Louis XV et déjà plus délabré que la tour sarrasine, épaisse, basse, toute gainée de lierre, qui s'effrite par en haut, un petit peu chaque jour. » La tour dite sarrasine est un donjon au plan rare, ovoïde, du XIème et XIIème siècle. C'est dans ce lit de verdure et d'histoire que repose le Musée Colette, « un musée pour les sens autant que pour l'esprit » comme le présente la muséographe, Hélène Mugot. Un musée vivant où la voix et le



Tour Sarrasine

https://toursarrasine-puisaye.fr

7.5 km
SAINT-SAUVEUR-EN-PUISAYE 8

La tour de St Sauveur en Puisaye faisait partie d'un ensemble de fortifications qui protégeait le village au moyen-âge. Située au sommet des fortifications de l'enceinte urbaine et dotée vraisemblablement d'un hourd en partie haute, elle avait un rôle de protection sur l'abbaye de Moutiers et le prieuré de Saint-Sauveur. La tour était un lieu de pouvoir permettant d'administrer les territoires de l'ouest de l'évêché d'Auxerre, s'étendant jusqu'à la Loire. Elle disposait d'un cellier en rez-de-chaussée pour entreposer l'impôt et d'une grande salle à l'étage. La Tour Sarrasine est actuellement fermée au public mais vous pouvez l'admirer de l'extérieur.

: Restaurants : Activités et Loisirs : Nature : Culturel : Dégustations

Mes recommandations (suite)

OFFICE DE TOURISME PUISAYE-FORTERRE
WWW.PUISAYE-TOURISME.FR

EN BOURGOGNE LA PUISAYE A DU GÉNIE

Ville de Saint-Amand-en-Puisaye

03 86 39 63 15
6, Grand Rue - 58310 SAINT-AMAND-EN-PUISAYE
https://www.saint-amand-en-puisaye.fr/

8.7 km
SAINT-AMAND-EN-PUISAYE
9

Saint-Amand a rejoint le réseau des "Villes et Métiers d'art". Au milieu d'une campagne vallonnée, venez visiter le berceau de la poterie, ses boutiques, ses nombreux ateliers où vous serez accueillis par les artisans. Ne manquez pas le musée du Grès installé dans un château du 16ème siècle et la Maison de la Mémoire potière. Crédit Photo : H. Monnier/FTM

Musée du Grès

03 86 39 74 97
Château 13, Grande rue
https://www.museedugres.fr/

8.7 km
SAINT-AMAND-EN-PUISAYE
K

Dans plusieurs salles du château Renaissance, le musée retrace, autour d'une collection de grès utilitaires, quatre siècles d'une histoire qui a façonné le paysage et les hommes. Pays de bocage et de forêts, la Puisaye est, de par la nature de son sous-sol, riche en argile gréseuse, une terre de prédilection pour la poterie. Cette argile, cuite à haute température dans les fours couchés, a la propriété de vitrifier dans la masse, ce qui donne aux récipients la grande résistance et la totale étanchéité qui ont fait leur succès. Ici sont nées des pièces à usage culinaire : toulons, berchets, crapauds, dont la diffusion a très largement dépassé le cadre de la Bourgogne nivernaise. Cet environnement favorable incitera quelques artistes à s'installer en Puisaye à la fin du 19è siècle. Marqués par le Japonisme et l'Art Nouveau, ils développeront autour de leur maître Jean Carriès (1855-1894) un courant artistique actif pendant près

Galerie l'Art et la Matière

03 86 39 63 72
17, grande rue

8.7 km
SAINT-AMAND-EN-PUISAYE
L

La Galerie l'art et la matière est gérée par la mairie de Saint Amand en Puisaye référencée Ville et Métiers d'Art et est dédiée à la promotion des œuvres d'artistes et d'artisans.Vous pourrez y découvrir diverses expositions temporaires.

Château de Saint-Fargeau

03 86 74 05 67
Place du château
https://www.chateau-de-st-fargeau.com

13.0 km
SAINT-FARGEAU
M

Au premier abord, on se heurte à l'aspect monumental et écrasant d'une maison fortifiée et défensive du XVe siècle, faite pour traverser les siècles. Mais à peine entré dans la cour d'honneur, on découvre un somptueux décor... un chef d'œuvre classique du XVIIe siècle, dessiné par le Vau. Le château de Saint-Fargeau, qui fut le berceau de la famille maternelle de l'académicien Jean d'Ormesson, est largement évoqué dans le roman de ce dernier, Au plaisir de Dieu, et a servi de cadre au tournage du feuilleton télévisé tiré de cette œuvre.



La ferme du Château

07 67 91 92 48
Allée des Platanes
https://www.ferme-du-chateau.com/

13.1 km
SAINT-FARGEAU
N

La Ferme du Château est un endroit remarquable, instructif et un retour en arrière des plus agréables avec ses animaux en liberté (chèvres, veaux, poules, cochons, canards, oies...). Profitez des nombreuses animations qui raviront petits et grands : dégustez un morceau de pain sorti tout droit du four, donnez le biberon aux veaux et aux chevreaux, goûtez le lait de chèvre encore chaud, prenez soin des poneys dans la ferme, caressez tous les animaux présents !

: Restaurants : Activités et Loisirs : Nature : Culturel : Dégustations

Mes recommandations (suite)

OFFICE DE TOURISME PUISAYE-FORTERRE
WWW.PUISAYE-TOURISME.FR

: Restaurants : Activités et Loisirs : Nature : Culturel : Dégustations

Mes recommandations (suite)

OFFICE DE TOURISME PUISAYE-FORTERRE
WWW.PUISAYE-TOURISME.FR

EN BOURGOGNE LA PUISAYE A DU GÉNIE

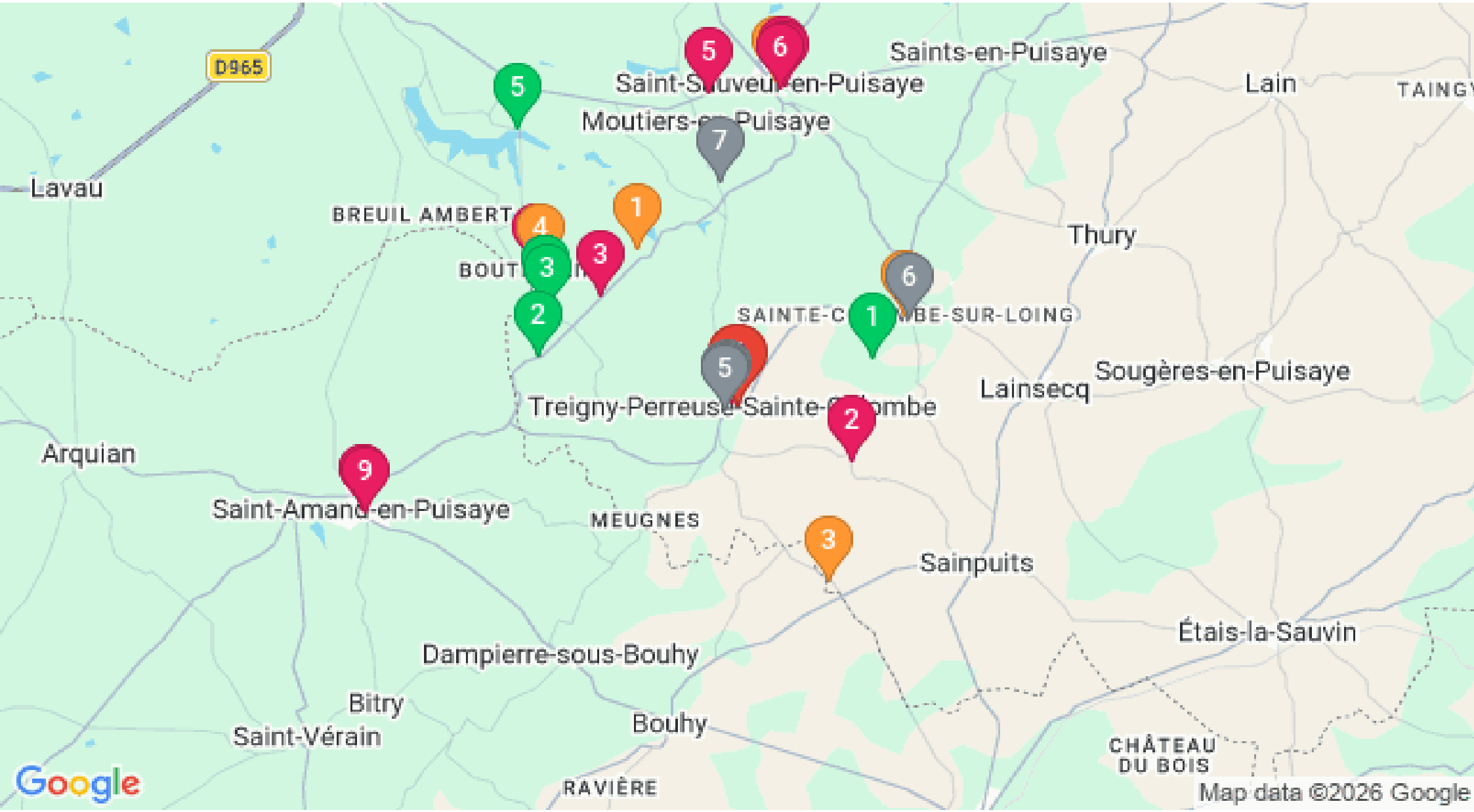

: Restaurants : Activités et Loisirs : Nature : Culturel : Dégustations